





SIEĆ WODOCIĄGOWA Z MIEJSCOWOŚCI PRZYTOCZNA DO MIEJSCOWOŚCI LUBIKOWO.		
<small>Zadanie inwestycyjne</small>		
SIEĆ WODOCIĄGOWA Z MIEJSCOWOŚCI PRZYTOCZNA DO MIEJSCOWOŚCI LUBIKOWO.		
<small>Obiekt</small>		
PROJEKT ZAGOSPODAROWANIA TERENU.		
SIECI WODOCIĄGOWEJ Z MIEJSCOWOŚCI PRZYTOCZNA DO MIEJSCOWOŚCI LUBIKOWO.		
KATEGORIA OBIEKTU XXVI.		
<small>Nazwa opracowania</small>		
WOKAMID SP. Z O.O.		
UL. DWORCOWA 8, 66-340 PRZYTOCZNA		
<small>Inwestor</small>		
080303_2.0012.69, 080303_2.0016.104, 080303_2.0016.69, 080303_2.0016.68/5		
<small>Adres obiektu budowlanego</small>		
<small>Branża</small>	<small>DATA</small>	<small>Gorzów Wlkp.</small>
SANITARNA		<small>Miejscowość</small>
		<small>Podpis</small>
Projektant mgr inż. Waldemar Harasimowicz LUKG/0010/POOS/05 - SPECJALNOŚĆ INSTALACYJNA	10.02.2025	
Sprawdził mgr inż. Elwira Kramm LUKG/0034/POOS/03 - SPECJALNOŚĆ INSTALACYJNA	10.02.2025	
EGZEMPLARZ NR 1		

ZAWARTOŚĆ OPRACOWANIA

1. Przedmiot zamierzeni budowlanego.	-3
2. Stan istniejący zagospodarowania działki lub terenu na obszarze objętym opracowaniem.	-3
3. Projektowane zagospodarowanie działki lub terenu.	-3
4. Zestawienie.	-3
5. Informacje i dane.	-3
6. Dane dotyczące warunków ochrony przeciwpożarowej.	-4
7. Dane obiektu budowlanego.	-4
8. Informacja obszaru oddziaływania obiektu.	-5

ZAŁĄCZNIKI

1. OŚWIADCZENIE PROJEKTANTA I SPRAWDZAJĄCEGO.	-6
---	----

CZĘŚĆ RYSUNKOWA

Rys. 1 – Mapa orientacyjna. Skala 1:25000.	-7
Rys. 2 – Projekt zagospodarowania terenu. Skala 1:500.	-8
Rys. 3 – Projekt zagospodarowania terenu. Skala 1:500.	-9
Rys. 4 – Projekt zagospodarowania terenu. Skala 1:500.	-10

Zgodnie z artykułem 34 pkt 3b., Ustawy Prawo budowlane z dnia 7 lipca 1994 r. (Dz. U. z 2023 r. poz. 682, 553, 967) który brzmi „Przepisów ust. 3 pkt 2 i 3 nie stosuje się do projektu budowlanego budowy lub przebudowy urządzeń budowlanych oraz podziemnych sieci uzbrojenia terenu, jeżeli całość problematyki może być przedstawiona w projekcie zagospodarowania działki lub terenu.”

Nie sporządzono projektu architektoniczno-budowlanego oraz projektu technicznego z uwagi na to, że całość problematyki przedstawiono w projekcie zagospodarowania terenu.

1.0. Przedmiot zamierzeni budowlanego.

Przedmiotem opracowania jest projekt branży sanitarnej na budowę sieci wodociągowej rozdzielczej z miejscowości Przytoczna do miejscowości Lubikowo. Projektowana sieć wodociągowa ma zadanie doprowadzenie wody do celów gospodarczo-bytowych i p.poż do miejscowości Lubikowo.

Zakres projektu obejmuje :

- sieć wodociągowa rozdzielcza z rur Ø160mm, Ø90mm PE100SDR17 RC wraz z zasuhami odcinającymi, hydrantami nadziemnymi, zaworami naowietrzająco-odpowietrzającymi i armaturą do płukania rurociągów

2.0. Stan istniejący zagospodarowania działki lub terenu na obszarze objętym opracowaniem.

Teren objęty opracowaniem stanowi :

- działka nr 69 OBREB 0012 PRZYTOCZNA – droga gminna o nawierzchni gruntowej
- działka 104,69,68/5 OBREB 0016 LUBIKOWO – droga gminna o nawierzchni gruntowej

Teren objęty opracowaniem uzbrojony jest w sieć energetyczną, telekomunikacyjną, wodociągową i oraz kanalizacyjną grawitacyjno-tłoczną.

Dla w/w działek wydano decyzję o ustaleniu lokalizacji inwestycji celu publicznego nr 1/2025 z dnia 31.01.2025.

3.0. Projektowane zagospodarowanie działki lub terenu.

a) urządzenia budowlane związane z obiektami budowlanymi.

- Sieć wodociągowa wraz z hydrantami nadziemnymi

b) sposób odprowadzania lub oczyszczania ścieków

NIE DOTYCZY – bez zmian w stosunku do stanu istniejącego

c) układ komunikacyjny

NIE DOTYCZY – bez zmian w stosunku do stanu istniejącego

d) sposób dostępu do drogi publicznej

NIE DOTYCZY – bez zmian w stosunku do stanu istniejącego.

e) parametry techniczne sieci i urządzeń uzbrojenia terenu

SIEĆ WODOCIĄGOWA :

- średnica – Ø160mm, Ø90mm
- materiał – PE100RC SDR17
- długość – Ø160mm – 2713,35m ; Ø90mm – 7,70m
- hydranty nadziemne Dn80 – 4szt.
- komora pomiarowa Ø1,0m BET. C35/45 – 1szt.

f) ukształtowanie i układ zieleni, w zakresie niezbędnym do uzupełnienia części rysunkowej projektu zagospodarowania terenu działki lub terenu

NIE DOTYCZY – bez zmian w stosunku do stanu istniejącego.

4.0. Zestawienie :

a) powierzchnia zabudowy projektowanych i istniejących obiektów budowlanych

NIE DOTYCZY

b) powierzchnia zabudowy dróg, parkingów, placów i chodników

NIE DOTYCZY

c) powierzchnia biologicznie czynna

NIE DOTYCZY

d) powierzchnia innych części terenu niezbędnych do sprawdzenia zgodności z ustaleniami mpzp, a w przypadku jego braku z decyzji o warunkach zabudowy i zagospodarowaniu terenu albo uchwały o ustaleniu lokalizacji inwestycji mieszkaniowej lub inwestycji towarzyszących.

NIE DOTYCZY

5.0. Informacje i dane:

a) Realizacja niniejszej inwestycji nie może powodować uciążliwości na sąsiednich terenach, a w szczególności:

- nie może uniemożliwiać korzystania z istniejącej i nowo realizowanej infrastruktury technicznej;

- nie może zmieniać stosunków wodnych na działkach osób trzecich.

Projektowany obiekt budowlany powinien spełniać warunki określone w art. 5 ustawy z dnia 7 lipca 1994 r. Prawo budowlane t.j. Dz. U. z 2020 r., poz. 1333).

b) Działki objęte wnioskiem, tj. 69 OBRĘB 0012 PRZYTOCZNA, 104,69,68/5 OBRĘB 0016 LUBIKOWO nie są wpisane do rejestru zabytków i nie podlegają ochronie na podstawie opinii Lubuskiego Wojewódzkiego Konserwatora Zabytków znak ZA-G.5183.57.2024 z dnia 15.01.2025. Podczas prowadzenia robót budowlanych i ziemnych, w razie ujawnienia przedmiotu posiadającego cechy zabytku należy niezwłocznie zawiadomić Wojewódzkiego Konserwatora Zabytków lub Wójta Gminy Przytoczna i dalsze prace prowadzić w uzgodnieniu z nim, nad zabytkami (t. j. Dz. U. z 2014, poz. 1446 ze zm.),

c) Wpływ eksploatacji górniczej - nie występuje.

d) Planowaną inwestycję zaprojektowano w sposób zapewniający spełnienie wymogów w zakresie warunków higienicznych i zdrowotnych oraz ochrony środowiska i użytkowania.

Na obszarze objętym opracowaniem nie przewiduje się wycinki drzew.

Inwestycja nie będzie stanowić zagrożenia dla istniejącej zieleni.

Realizacja inwestycji nie powoduje wystąpienia znaczących emisji i uciążliwości w tym ryzyka wystąpienia poważnych awarii.

W trakcie inwestycji należy zastosować wszelkie środki techniczne wykluczające możliwość zanieczyszczenia gleby i wód podziemnych.

Nie jest źródłem szkodliwego oddziaływania na środowisko w tym oddziaływania transgranicznego.

Inwestycje zaprojektowano w sposób nie powodujący ograniczeń w użytkowaniu budynków i terenów sąsiednich.

Przedsięwzięcie nie znajduje się na terenie obszaru NATURA 2000 ani na terenie obszaru chronionego krajobrazu.

6.0. Dane dotyczące warunków ochrony przeciwpożarowej.

Projekt obejmuje sieć wodociągową w rozdzielczą z miejscowości Przytoczna do miejscowości Lubikowo na działkach nr 69 obręb 0012 Przytoczna, 104,69,68/5 obręb 0016 Lubikowo. Zgodnie z Rozporządzeniem Ministra Spraw Wewnętrznych i Administracji z dnia 2 grudnia 2015 r. w sprawie uzgadniania projektu budowlanego pod względem ochrony przeciwpożarowej projekt został uzgodniony z rzeczoznawcą p.poż. Projektowana kanalizacja sanitarna nie wymaga w/w uzgodnienia.

7.0. Dane obiektu budowlanego.

SIEĆ WODOCIĄGOWA.

Sieć wodociągową projektuje się z rur ciśnieniowych Ø160, Ø90 RC SDR17PN10 - RC dwuwarstwowe lub trzywarstwowe połączone ze sobą molekularnie. Rury łączyć poprzez mufy elektrooporowo. Armaturę zasuw, hydranty łączyć kołnierzowo. Przebieg sieci oznaczono na projekcie zagospodarowania terenu. Wodociąg uzbrojony będzie w trzy hydranty nadziemne HP1, HP2, HP3, HP4.

Głębokości posadowienia rurociągu zgodnie z profilami podłużnymi. Sieć wodociągowa układana na głębokości min. 1,5 m (licząc od osi rurociągu), wraz z zachowaniem minimalnych odległości od istniejącego uzbrojenia, jedynie w przypadku ominięcia kolizji z istniejącym uzbrojeniem jest zagłębiany lub wypłycany.

Miejsce włączenia :

- PWŁ.1 – projektowana sieć wodociągowa Ø160mm PE100SDR17PN10 RC - włączenie w działce nr 69 obręb 12 Przytoczna, nawierzchnia – tłuczeń.
- PWŁ.2 – istn. sieć wodociągowa Ø90mm PE100SDR17PN10 RC - włączenie w działce nr 68/5 obręb 16 Lubikowo, nawierzchnia – chodnik betonowy.

Projektowany wodociąg w większości wykonać metodą przewiertu sterowanego. Odcinki pokazano na projekcie zagospodarowania terenu. Dopuszcza się podzielenie przewiertu na krótsze odcinki w zależności od rodzaju wiertnicy którą dysponuje Wykonawca. Sieć wodociągowa układana jest na głębokości min. 1,5 m (licząc od osi rurociągu), wraz z zachowaniem minimalnych odległości od istniejącego uzbrojenia, jedynie w przypadku ominięcia kolizji z istniejącym uzbrojeniem jest zagłębiany lub wypłycany. W węzłach PW5, PW33, PW54, PW73, PW103 zaprojektowano zawory napowietrzająco-odpowietrzające z przyłączem kołnierzowym Dn80 do bezpośredniej zabudowy w ziemi. W węzłach PW20, PW47, PW67, PW92, PW127 zaprojektowano armaturę do płukania rurociągów wraz z odcięciem z przyłączem kołnierzowym Dn80 do bezpośredniej zabudowy w ziemi. Projektowany wodociąg uzbrojony będzie w komorę pomiarową KP1. Komorę pomiarową zaprojektowano jako studnię Ø1,0m betonową z betonu C35/45. W komorze pomiarowej zabudować

przepływomierz elektromagnetyczny, wersja rozłączna z 5m kablem i rejestrator do rejestracji przepływu i pomiaru ciśnienia (2 kanały przepływu i 1 wewnętrzny kanał ciśnienia) z wbudowanym modemem GSM do transmisji danych i przetwornikiem ciśnienia.

8.0. Informacja obszaru oddziaływania obiektu.

Obszar oddziaływania obiektu ogranicza się do terenu (działek) objętego zakresem inwestycji. Projektowana sieć kanalizacyjna i wodociągowa nie będzie oddziaływać na działki sąsiadujące. Wszelkie prace wykonywać zgodnie z projektem, z zapisami miejscowego planu zagospodarowania przestrzennego. Obszar oddziaływania określono na podstawie przepisów :

- Rozporządzenie Rady Ministrów z dnia 09 listopada 2010 r. w sprawie przedsięwzięć mogących znacząco oddziaływać na środowisko §3.1 pkt 68. Wg którego projektowany wodociąg rozdzielczy i projektowana kanalizacja sanitarna nie kwalifikuje się do przedsięwzięć mogących potencjalnie znacząco oddziaływać na środowisko.
- Dz. U. 1985 Nr 14 poz. 60, USTAWA z dnia 21marca 1985r.o drogach publicznych – Art.39. pkt 3

Opracował : mgr inż. Waldemar Harasimowicz





Oświadczenie

Zgodnie z art. 34 ust. 3D pkt. 3 ustawy z dnia 7 lipca 1994r. - Prawo budowlane (Dz. U. z 2020 r. poz. 1333, 2127, 2320, z 2021 r. poz. 11) oświadczamy, że projekt zagospodarowania terenu dotyczący :

**SIECI WODOCIĄGOWEJ Z MIEJSCOWOŚCI PRZYTOCZNA DO
MIEJSCOWOŚCI LUBIKOWO. KATEGORIA OBIEKTU XXVI.
080303_2.0012.69, 080303_2.0016.104, 080303_2.0016.69,
080303_2.0016.68/5**

został sporządzony zgodnie z obowiązującymi przepisami oraz zasadami wiedzy technicznej.

Projektant mgr inż. Waldemar Harasimowicz LUKG/0010/POOS/05 - SPECJALNOŚĆ INSTALACYJNA	10.02.2025	
Sprawdzający mgr inż. Elwira Kramm LUKG/0034/POOS/03 - SPECJALNOŚĆ INSTALACYJNA	10.02.2025	

Świadomi odpowiedzialności karnej za podanie w niniejszym oświadczeniu nieprawdy, zgodnie z art. 233 Kodeksu Karnego, potwierdzamy własnoręcznymi podpisami prawdziwość danych, zamieszczonych powyżej.